

CAT

El Berguedà és un escenari excepcional per a la pràctica de la bicicleta, ja sigui la bicicleta de carretera, la bicicleta tot terreny (BTT), la gravel o l'enduro: des de les rutes fàcils, poc transitades i tranquil·les de la plana fins a les ascensions més dures i exigents de la muntanya o el bike park. Us convidem a descobrir-lo amb la selecció de rutes que teniu a les mans. Gaudiu-ne!

CAST

El Berguedà es un escenario excepcional para la práctica del ciclismo, ya sea ciclismo de carretera, bicicleta de montaña (BTT), gravel o enduro. Desde rutas fáciles, tranquilas y con poco tráfico en la llanura hasta las ascensiones más duras y exigentes de la montaña o el bike park, hay opciones para todos. Os invitamos a descubrirlo con la selección de rutas que tenéis en vuestras manos. ¡Disfrutadlo!

ENG

El Berguedà is an exceptional setting for cycling, whether it's road biking, mountain biking (MTB), gravel, or enduro. From easy, quiet, and low-traffic routes in the lowlands to the toughest and most demanding climbs in the mountains or the bike park, there is something for everyone. We invite you to discover it through the selection of routes in your hands. Enjoy!

FR

Le Berguedà est un cadre exceptionnel pour la pratique du vélo, qu'il s'agisse de vélo de route, de VTT, de gravel ou d'enduro. Des itinéraires faciles, calmes et peu fréquentés dans la plaine aux ascensions les plus dures et exigeantes en montagne ou au bike park, il y en a pour tous les goûts. Nous vous invitons à le découvrir avec la sélection de parcours que vous avez entre les mains. Profitez-en!

# Rutes

rutras / routes / routes



● Punt d'inici / Punto de inicio / Starting Point / Point de départ

TIPUS DE BICI / TIPO DE BICI / BIKE TYPE / TIPE DE VÉLO

▭ Carretera / carretera / Road / route

▬ Volta Ciclista a Catalunya 2024

▲ BTT / MTB / VTT

◇ Gravel / Gravel / Gravel / Gravel /

××××××××

○ Familiar / Familiar / Family / Familiar

⚙️ BIKE PARK

DIFICULTAT / DIFICULTAD / DIFFICULTY / DIFICILTÉ  
(basat en distància i desnivell) (basada en distancia y desnivel)  
(Based on distance and elevation gain) (en fonction de la distance et du dénivelé)

- Fácil / Facile / Easy / Facile
- Moderat / Moderado / Moderate / Moderé
- Difícil / Dificil / Difficult / Dfficile
- Molt difícil / Muy difícil / Very difficult / Très difficile
- Ⓜ️ Ports de muntanya / Puertos de montaña / Mountain passes / Colis de montagne
- 🔧 Punt de reparació / Puntos de reparación / Repair Stations / points de réparation
- 🔌 Punt de recàrrega / Puntos de recarga / Charging points / Bornes de recharge

0 5 10 km

Legend for route types and difficulty levels:

- Blue square: Road / Carretera
- Red square: Gravel / Gravel
- Black square: Familiar / Familiar
- Green circle: Easy / Fácil
- Blue circle: Moderate / Moderado
- Red circle: Difficult / Dificil
- Black circle: Very difficult / Muy difícil

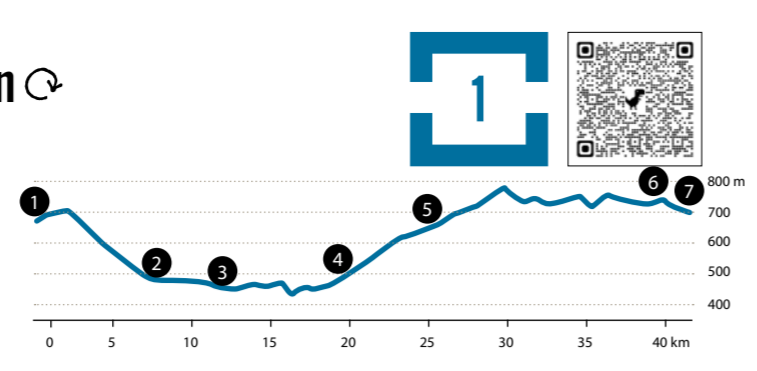
salvadorvinyes

Carreteres asfaltades / Carreteras asfaltadas / Paved roads / routes pavées




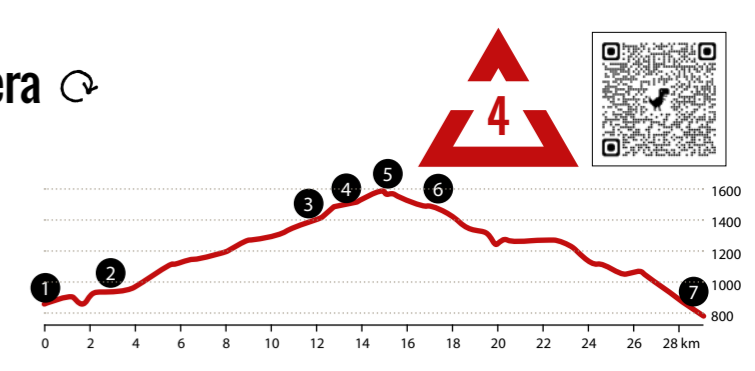
### La Volta Gran

↔ 43,5 km  
↗ 525 m  
↑ 754 m  
↓ 425 m



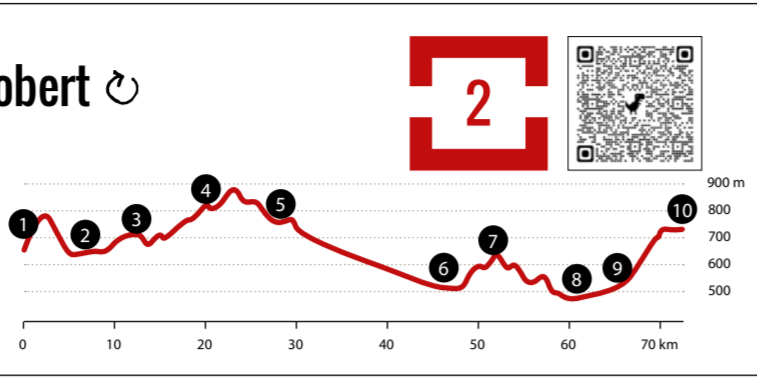
### La Destralera

↔ 29 km  
↗ 818 m  
↑ 1548 m  
↓ 838 m



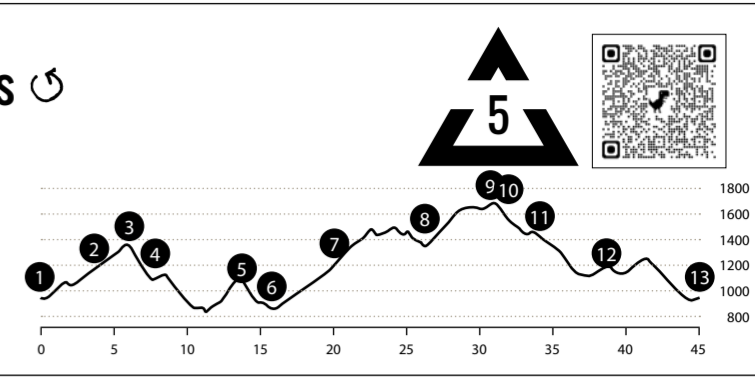
### La Volta al Cobert

↔ 74, km  
↗ 1115 m  
↑ 890 m  
↓ 450 m



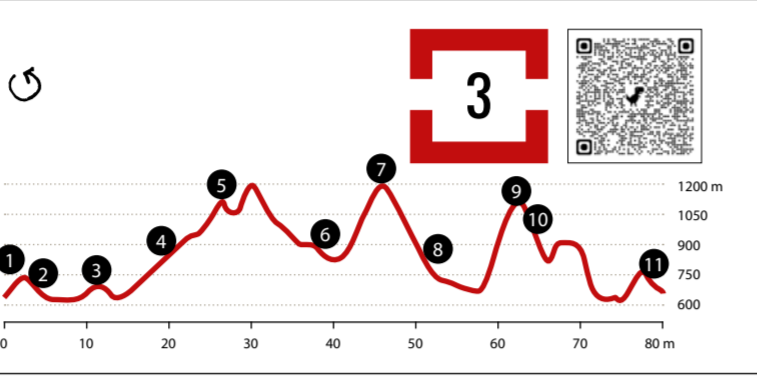
### La Catllaràs

↔ 45 km  
↗ 1940 m  
↑ 1699 m  
↓ 874 m



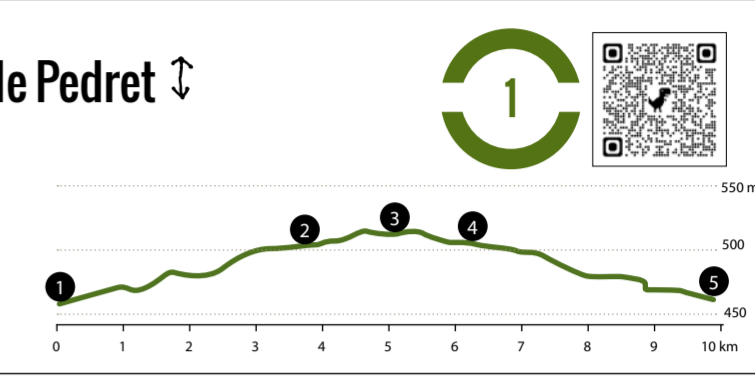
### La Catllaràs

↔ 82,5 km  
↗ 1992 m  
↑ 1232 m  
↓ 624 m



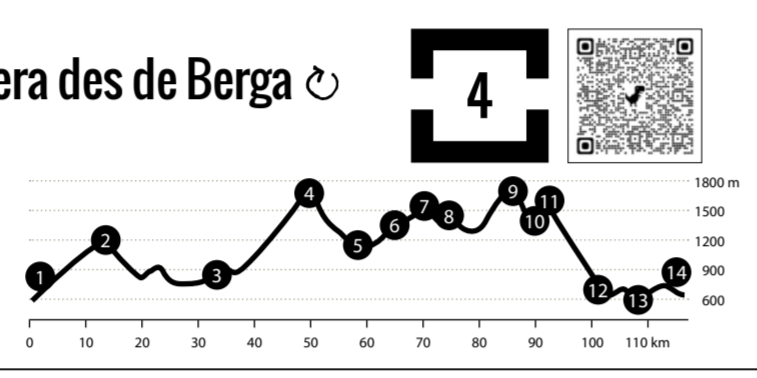
### Via Verda de Pedret

↔ 9,83 km  
↗ 100 m  
↑ 539 m  
↓ 485 m



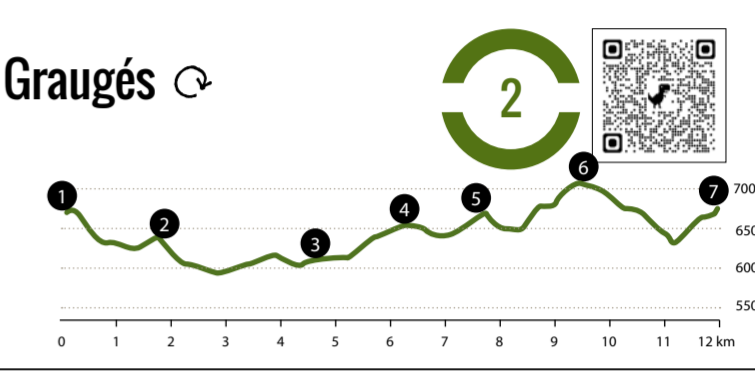
### La Ruta Minera des de Berga

↔ 118 km  
↗ 3170 m  
↑ 1743 m  
↓ 638 m



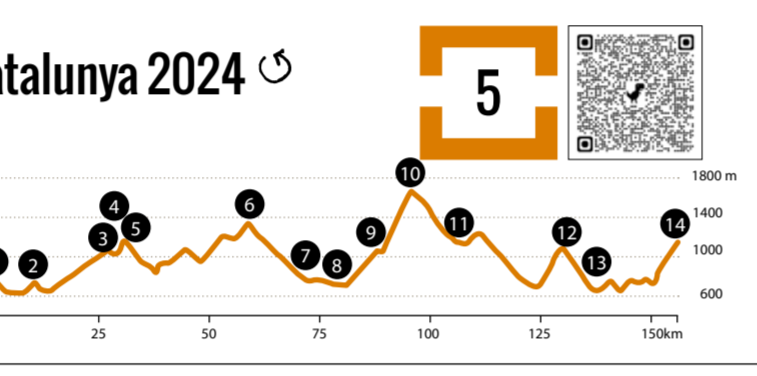
### De Berga a Graugés

↔ 11,8 km  
↗ 180 m  
↑ 705 m  
↓ 580 m



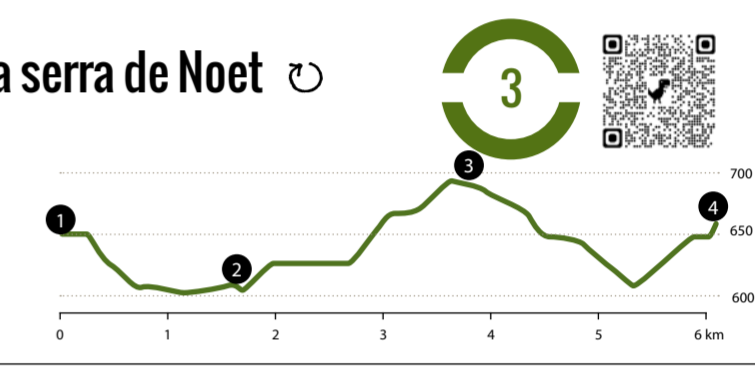
### La Volta a Catalunya 2024

↔ 155 km  
↗ 4185 m  
↑ 1726 m  
↓ 630 m



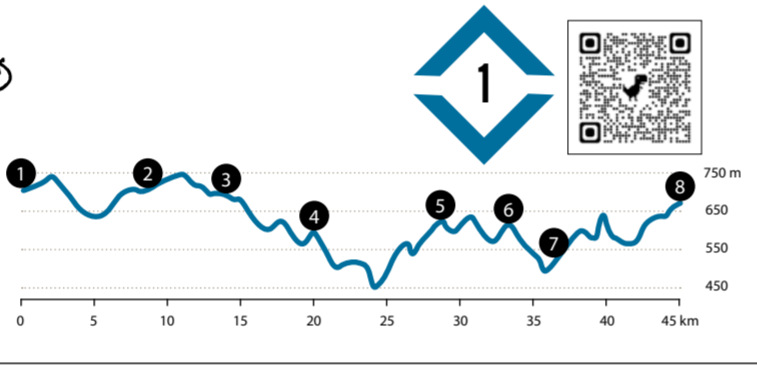
### La volta a la serra de Noet

↔ 6,27 km  
↗ 110 m  
↑ 705 m  
↓ 620 m



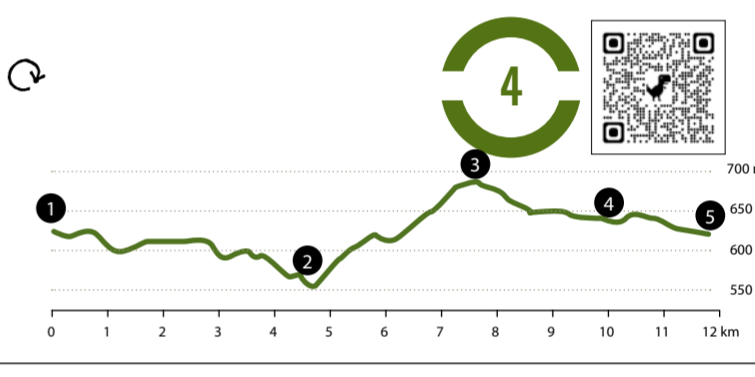
### El Roseret

↔ 45 km  
↗ 755 m  
↑ 757 m  
↓ 469 m



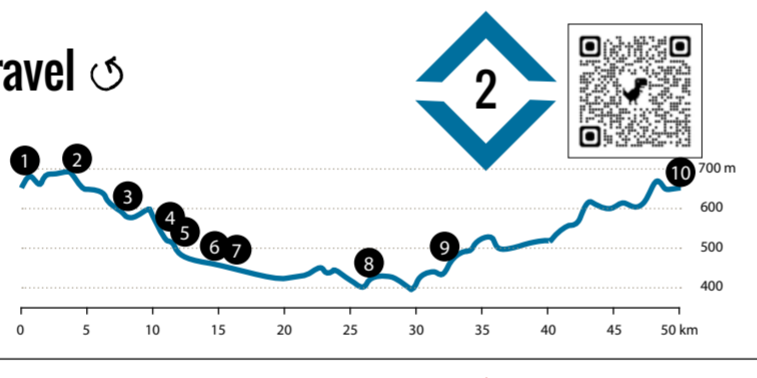
### Casserres

↔ 11,7 km  
↗ 150 m  
↑ 670 m  
↓ 550 m



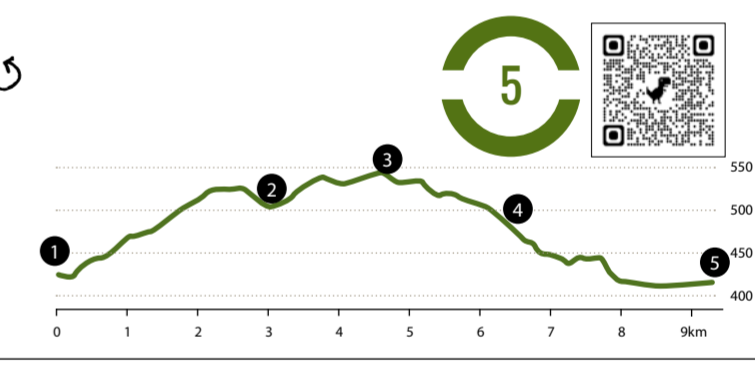
### Llobregat Gravel

↔ 50 km  
↗ 711 m  
↑ 710 m  
↓ 415 m



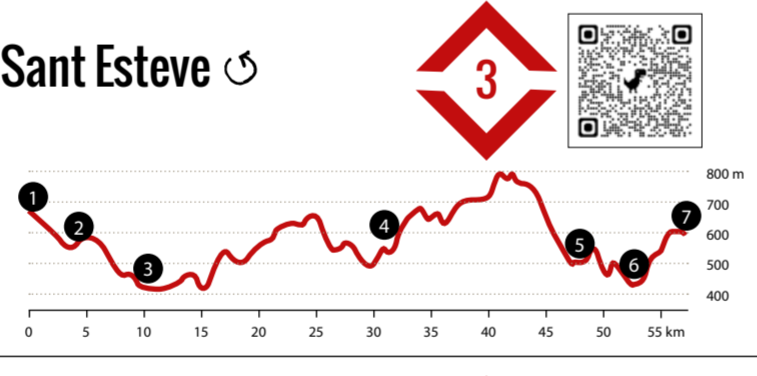
### Gironella

↔ 9,19 km  
↗ 110 m  
↑ 540 m  
↓ 440 m



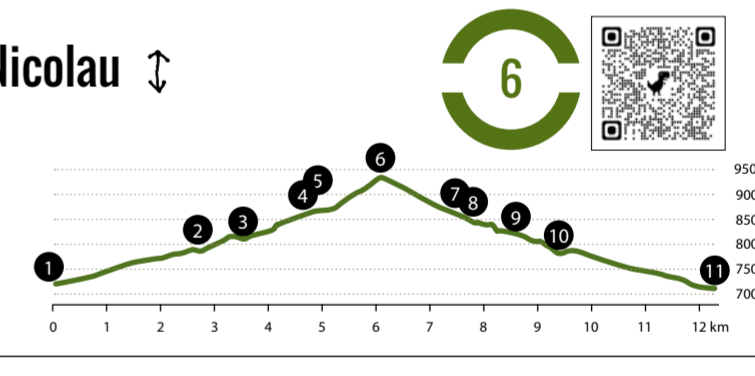
### Sant Martí i Sant Esteve

↔ 58 km  
↗ 1390 m  
↑ 800 m  
↓ 420 m



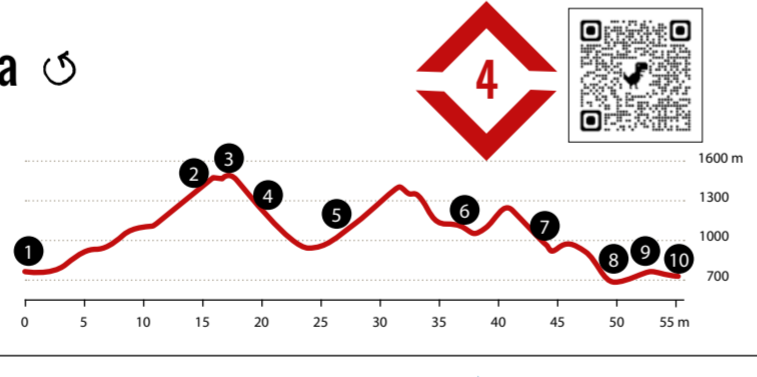
### La Via del Nicolau

↔ 12,2 km  
↗ 313 m  
↑ 933 m  
↓ 724 m



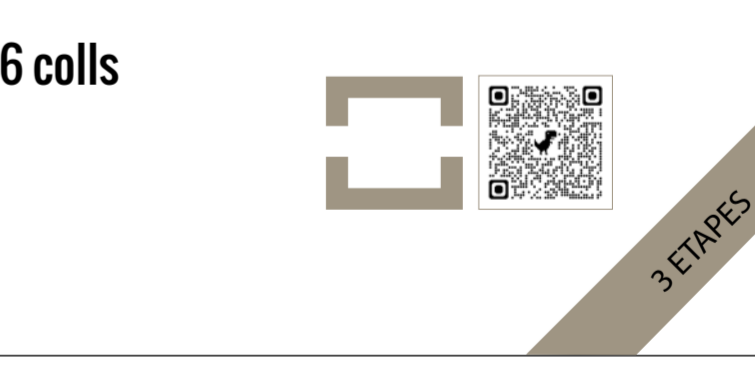
### El Pedraforca

↔ 55 km  
↗ 1770 m  
↑ 1560 m  
↓ 740 m



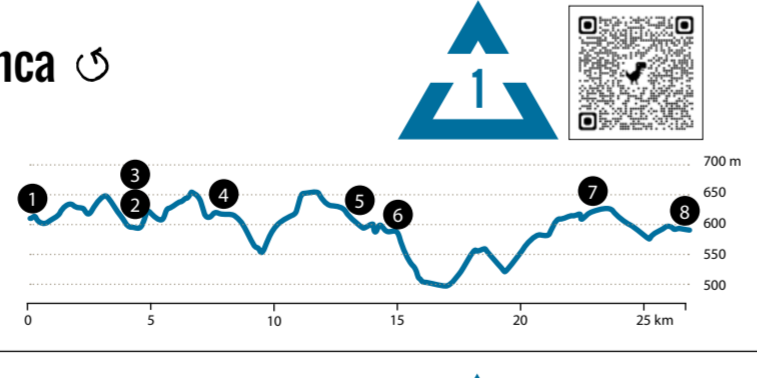
### Ruta dels 16 colls

↔ 293 km  
↗ 6570 m  
↑ 1739 m  
↓ 397 m



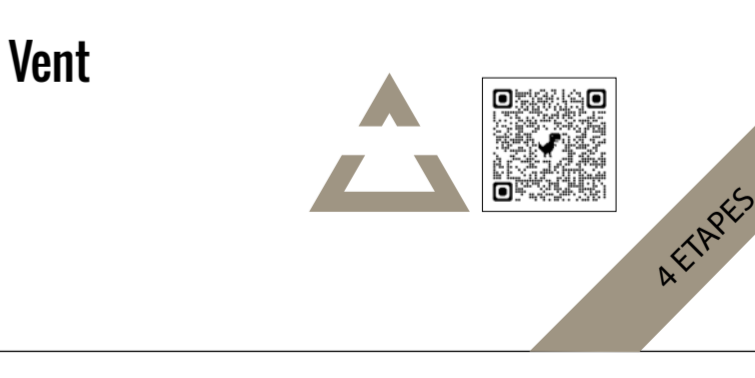
### La Casserrenca

↔ 27 km  
↗ 408 m  
↑ 669 m  
↓ 508 m



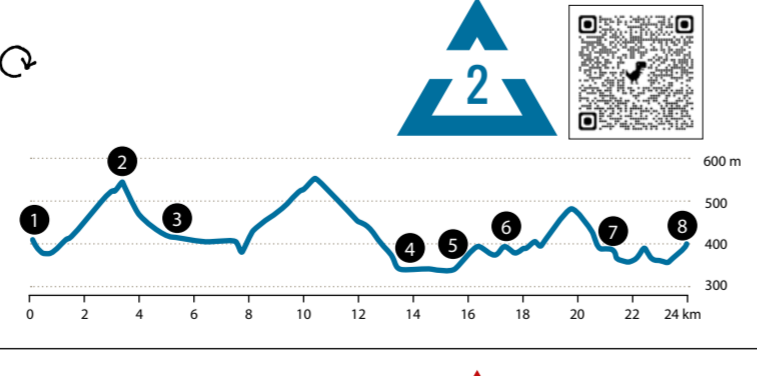
### Cavalls del Vent

↔ 223 km  
↗ 7315 m  
↑ 2108 m  
↓ 720 m



### Cal Marçal

↔ 24 km  
↗ 598 m  
↑ 559 m  
↓ 334 m



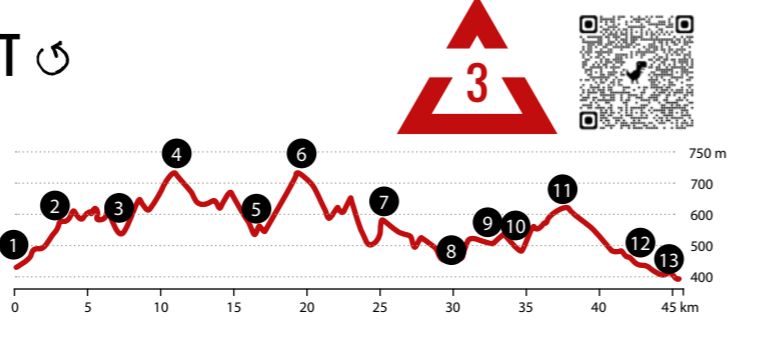
### Camí dels Bons Homes

↔ 293 km  
↗ 9381 m  
↑ 2109 m  
↓ 385 m



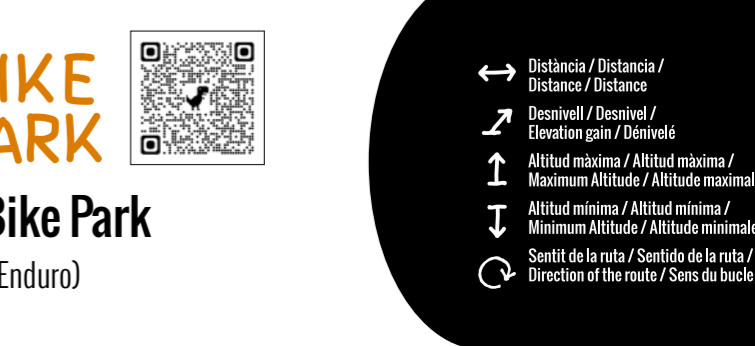
### Gironella BTT

↔ 46,5 km  
↗ 1095 m  
↑ 725 m  
↓ 439 m



### 4 Riders Bike Park

(MTB, Descens, Enduro)



↔ Distancia / Distancia / Distance / Distance  
↗ Desnivell / Desnivel / Elevation gain / Dénivelé  
↑ Altitud màxima / Altitud máxima / Maximum Altitude / Altitude maximale  
↓ Altitud mínima / Altitud mínima / Minimum Altitude / Altitude minimale  
↻ Sentit de la ruta / Sentido de la ruta / Direction of the route / Sens du bucle

3 ETAPES

4 ETAPES

7 ETAPES